

# Fresnoy-le-grand, Ville d'hier et Ville d'aujourd'hui



## Mon livret de travail



**Nom :**

**Prenom :**



## Sommaire

Ceci est un recueil réalisé par ton professeur-documentaliste à l'aide des documents compilés par Laurence et Aurélie. Ils ont été récoltés à l'aide du livre d'Emile Flamant et des différents bulletins municipaux de la ville. Mlle Durand a complété certains de ces chapitres à l'aide de sites internet.

- 1- Les origines de la ville
- 2- Les symboles de la ville au fil du temps
- 3- Les lieux et monuments emblématiques de la ville
- 4- Les rues et les différents quartiers
- 5- Les fresnoysiens importants
- 6- Fresnoy, une ville de tisserands et de cultivateurs
- 7- Les différents corps de métiers
- 8- Fresnoy, victime des guerres
- 9- Fresnoy et les sports
- 10- Le collège

Ces documents te serviront dans tes recherches pour réaliser l'exposition à la médiathèque dans un premier temps la visite guidée de la ville.



Je lis

### **Consignes :**

1- Je lis les documents



Je souligne

2- Je souligne ou surligne dans les documents tous les éléments qui me semble importants par rapport à mon sujet.

## 1- D'où vient le nom Fresnoy-le-grand ?

### Etymologie :

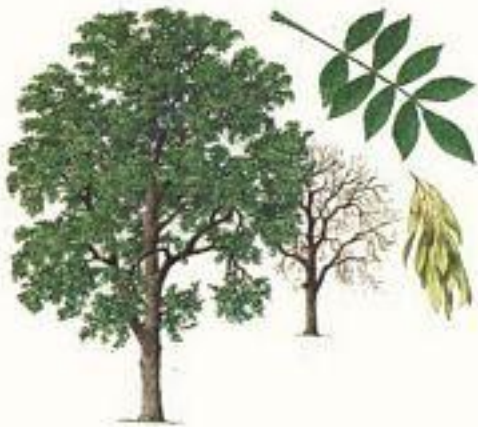
Fresnoy vient du latin Fraxiniacus qui signifie frêne. Au fil du temps, le mot s'est déformé pour devenir FRESNOY. La ville portera au fil des siècles les noms suivants : FRAXINETUM, FRESNOIT , FRASNOY, Grand FRENOY.

### Un pays couvert de forêt.

Autrefois tout le pays était couvert de bois. C'était une forêt épaisse (la Forêt d'Arrouaise) qui s'étendait du canton de Wassigny à ceux de Bohain et du Catelet. La forêt d'Arrouaise recouvrait à peu près tout le Nord de la France ( Picardie, Nord pas de Calais, Ardennes ) . Cette forêt fut défrichée\* au cours des siècles, mais longtemps on a dit Fresnoy en Arrouaise.

De cette période boisée, il nous reste les noms de lieux suivants :

*les Longs Tilleuls, le Bois de Rembure, Le bois de Herbert ou le Fréneau ( petit frêne)*



Fresnoy est aussi un territoire humide. Si on regarde la carte on peut y voir : *la fontaine aux crapauds, la Fontaine aux varlets, la vallée à l'eau.*

On trouve aussi près de Fresnoy-le-grand les sources de la Somme ( Fonsommes)

***\*défricher : couper les arbres afin de rendre la terre utilisable à la culture***

## 2- Une ville en plein essor au Moyen-Age

On fixe à l'an 800 les premiers foyers de peuplement sur la commune. La ville a surtout connu son essor au Moyen Age. Il est très probable qu'une population s'y soit fixée au moment de l'exploitation des forêts et de tout temps sous la dépendance des Abbayes, notamment celle d'Homblières. En 952, une charte portant le sceau du comte de Vermandois donne Fresnoy à l'abbaye d'Homblières. Ce furent ces moines qui défrichèrent la forêt d'Arrouaise entourant alors Fresnoy.

La commune s'étend aujourd'hui sur 1507 hectares. En 1793, la population de Fresnoy s'élevait à 2 350 habitants. Elle va monter à plus de 4000 habitants en 1856. On compte aujourd'hui 3110 habitants.

Il y aura plusieurs seigneurs sur les terres de Fresnoy-le-grand, notamment la famille **Marc de la Ferté**.

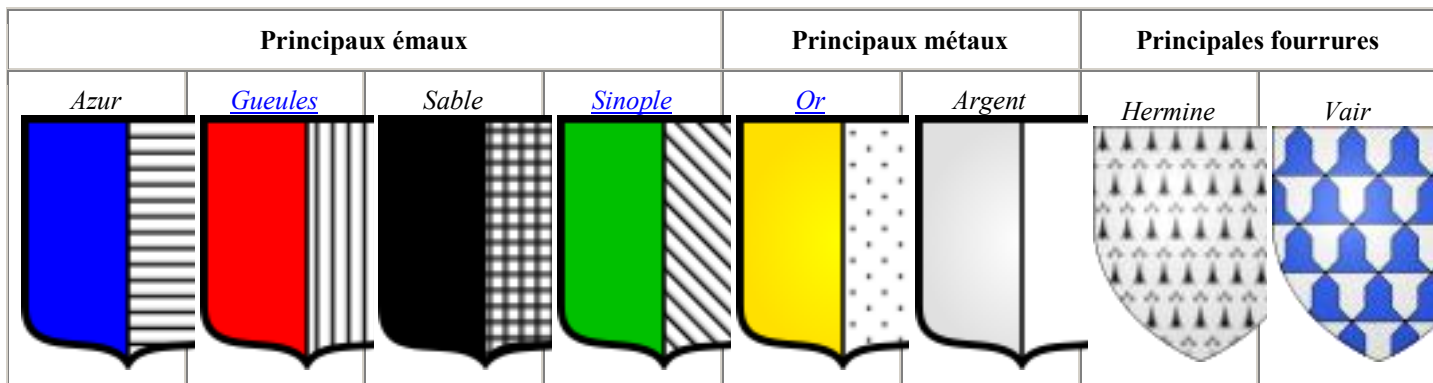
**Annexe : les blasons**

Au Moyen Age, chaque seigneur a son blason. Il sera reproduit sur les cottes d'armes, sur les vêtements du seigneur, de sa femme et des gens de sa maison. Les différents seigneurs de Fresnoy en ont fait faire.

**Qu'est-ce qu'un blason ?**


Un **blason** est un symbole, représentant une famille noble. Il peut être aussi un des symboles d'une ville, d'une région ou d'un pays.

A l'origine du blason, on trouve le bouclier qui protégeait les guerriers lors des combats. Ils sont d'abord en bois puis en métal. Au fil des années, on va les décorer et ils permettront aux soldats de reconnaître les armées des différents seigneurs.



Les émaux : Le bleu = azur	Violet = pourpre
Le rouge = gueules	Les métaux :
Le noir = sable	Jaune = or
Le vert = sinople	Blanc = argent

On utilisera le blason de Jean II de Marc de la Ferté comme symbole de la ville. Plus tard, on va créer une médaille de la ville, qui reprendra ce blason.



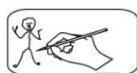
<= Armes des Marc de la Ferté en Picardie (famille remontant au XIème siècle), anciens seigneurs.

Source : [http://armorialdefrance.fr/page\\_blason.php?ville=1706](http://armorialdefrance.fr/page_blason.php?ville=1706)

Le conseil municipal dans sa séance du 8 décembre 1989 décide la création d'une médaille frappée aux armes de la commune, c'est-à-dire une décoration qui récompense des citoyens ou des élus qui ont beaucoup contribué de manière personnelle ou professionnelle pour la commune.

Sa première remise se déroulera le 1<sup>er</sup> mai 1990.


Réalise le blason de la commune d'après les informations que tu as trouvées dans le livret.



Je dessine



Je colorie



**Les questions que je dois me poser pour l'exposition :**

- Qu'est-ce qu'un frêne ? A quoi cela ressemble ?
- Que veut dire Fresnoy-le-grand ?
- Est-ce qu'il y a un Fresnoy-le-petit ?
- Existe-t-il en France d'autres Fresnoy-le-grand ?
- Quel est le symbole de la ville ? Pourquoi ?
- A qui appartenait le blason que l'on peut retrouver sur les documents de la ville aujourd'hui ?



**Les images que je dois trouver :** \_\_\_\_\_

---

**Etablis la carte d'identité de la ville et trouve :**

- son emblème
- l'origine de son nom
- le nombre d'habitants qu'on y trouve aujourd'hui.
- sa localisation dans le département de l'Aisne
- le nom du maire de Fresnoy-le-grand

### 3- Les différents lieux et monuments importants de la ville

- **La mairie** : créée en 1860 grâce à une donation de M. Vatin.

- **L'église Saint Eloi**

Il y avait autrefois à Fresnoy une église fortifiée en pierres blanches, comme celle que l'on peut voir en Thiérache. Elle a été démolie en 1859 en raison de son mauvais état. On finança la nouvelle église grâce à des impôts exceptionnels, une loterie et un appel aux dons. Elle fut construite en 1860 par un architecte de Saint-Quentin.

- **La gare**

La principale industrie de la ville étant le tissage, il était nécessaire de pouvoir expédier les marchandises à Paris. Au 18<sup>ème</sup> siècle, cela se faisait par diligence, mais les chemins étaient en mauvais état. L'arrivée des lignes de chemin de fer dans le Nord changea complètement les choses. Tout est fait en sorte que l'on bénéficie de la ligne Paris-Bruxelles. La gare de Fresnoy est mise en service en 1855 par la Compagnie des chemins de fer du Nord.

- **La place Vatin et le kiosque à Musique.**

Autrefois appelée **Place verte** ou **Place du calvaire**, le conseil municipal décide de la nommer ainsi en 1884 en l'honneur de Fortuné Vatin. Ce riche donateur de la ville a fait fortune dans l'industrie du textile très florissante à cette époque. Il fait construire à ses frais l'école ainsi que les logements de fonction attenants. Il fera aussi donation du terrain qui sert actuellement de cimetière.

Dans tous les villages on avait autrefois un calvaire soit à l'entrée de la ville, soit sur la place du Village .

A Fresnoy, cette croix se trouvait sur l'actuelle place Vatin, à la place du parking. Elle a disparu en 1914.

En 1900, à la place du kiosque à musique, il y avait une butte de terre entourée d'une barrière en arceaux, c'est à cet endroit que les Allemands faisaient leurs concerts. C'est en 1924 que Ferdinand Vasseur, alors président de l'harmonie fit construire le kiosque tel qu'il est là. A l'époque on dansait sur cette place les 13 et 14 Juillet, mais aussi lors de la fête de Fresnoy-le-Grand et à la saint-Eloi.

Les arbres qu'on voit furent plantés avant 1900 par Fortuné Vatin. A la place du monument aux morts, il y avait une bascule publique qui permettait de peser les marchandises.

*Source : bulletin Municipal*

- **La bibliothèque municipale**

La première bibliothèque fut créée à la fin de l'Empire sous le nom de **Société de Lecture de Fresnoy-le-grand**, puis devint en 1871 : Bibliothèque populaire de Fresnoy-le-grand. Elle se situait rue Levaufre dans un local mis à disposition par le pasteur du temple. La Première Guerre mondiale détruisit la presque totalité des livres. ( 1200).

En 1924, la bibliothèque fut reconstituée au 12 rue de la république.

En 1926, une salle fut construite rue des 7 fusillés. Elle fonctionna jusqu'en 1973 où elle change de statut et devient la **bibliothèque Municipale**. En 1977, elle occupe le Club des anciens et dispose de 6000 livres. Dix ans plus tard, commencent les travaux de la nouvelle médiathèque. La nouvelle médiathèque, moderne et lumineuse, sera inaugurée le 17 Octobre 1998.

- **le canal des torrents** : on nomme ainsi le large fossé creusé depuis Bohain jusqu'au Catelet pour recueillir et conduire les eaux de pluie qui, faute d'écoulement, inondaient les terres et causaient de graves altercations entre les habitants des villages voisins. Mais l'entretien n'est pas fait régulièrement, ce qui cause des dégâts le long du parcours des eaux de pluie. En 1708, il est décidé que les habitants de Fresnoy, qui étaient les plus importunés par ce problème, construiraient une digue qui retiendraient les eaux sur le territoire de Bohain, ce qui causa une inondation. De ce fait, les Bohainois attaquèrent les Fresnoysiens et percèrent la digue. Les Fresnoysiens ripostèrent et reconstruisirent la digue. Leurs voisins répliquèrent à nouveau et Fresnoy se retrouva sous les eaux ; le problème se résoudra à coups de fusils. On finira par faire des travaux équitables qui malheureusement ne résolurent pas le problème des inondations.

## *Les lieux disparus :*

### - **la Maladrerie**

Elle se trouvait sur un terrain situé entre le chemin de Bocquiaux et le chemin d'Epinois. Le lieu-dit porte toujours le nom de maladrerie. C'est un endroit où l'on reléguait les habitants atteints de la **lèpre**. Cette maladie faisait rage durant tout le Moyen Age. Elle attaquait la peau et créait des difformités. Les malades étaient alors rejetés de la société. Leur seul refuge était les maladreries, des hôpitaux pour lépreux souvent tenus par des religieuses.

### - **Le temple protestant**

Sur la commune de Fresnoy se dressait un temple dédié au culte protestant. Il existait autrefois en France deux grandes religions : le protestantisme et le catholicisme. Cela a été à l'origine de nombreuses guerres. Les protestants, appelés aussi huguenots furent l'objet de nombreuses persécutions.

Le temple, symbole de la liberté religieuse à Fresnoy-le-grand, fut rasé en septembre 1980.

### - **Les abreuvoirs de la rue du ternois et rue du 4 septembre**

C'est un lieu où l'on mène les animaux pour les faire boire ainsi qu'un contenant - plus ou moins important - dans lequel s'abreuvent les animaux.

On devine encore leur emplacement à la forme extrêmement large de la rue.

- **L'asile de Vieillards** : M. et Mme Levaufre financèrent cette construction qui accueillait les personnes âgées. Il fut terminé en 1885. Lors de la Première Guerre mondiale, 80% des immeubles de Fresnoy furent détruits et l'asile n'échappa pas à ce sort. Il abrita plusieurs familles fresnoysiennes malgré son piteux état. Les réparations étaient tellement importantes qu'on décida de le détruire et sur son emplacement il fut construit une école pour fille en 1959, qui deviendra en 1970 l'école primaire mixte Levaufre.

### - **Les moulins**

Il y a eu jusqu'à 7 moulins. Ils étaient situés sur les collines du village, exposés au vent. Ils servaient à moudre le blé du village pour en faire de la farine. Ils mesuraient parfois 20 ou 25 mètres de haut et portaient 4 ailes gigantesques.

Lors des batailles ils servaient d'observatoires. Les ennemis avaient bien compris leur importance car ils furent détruits pendant les guerres. Le dernier moulin, appartenant à la famille Flamant, fut abattu en 1917 par les Allemands car il servait de repère à l'aviation.

**Les questions que je dois me poser pour l'exposition :**

- Quels sont, selon toi, les monuments importants de Fresnoy-le-grand ?
- Est-ce qu'il y a des monuments sur les cartes postales qui n'existent plus aujourd'hui ?
- Qu'est-ce qu'une maladrerie ?
- Où se trouve son emplacement ?
- Combien y avait-il de moulins à Fresnoy ? A quoi servaient-ils ?
- Quels sont les différents noms portés par la place Vatin ?
- Pourquoi la Place Vatin s'appelle-t-elle ainsi ?
- A quoi sert le kiosque à musique aujourd'hui ? De quand date-il ?
- **Les images que je dois trouver :** \_\_\_\_\_

**Activités :**

*\* Retrouve ses différents monuments dans les cartes postales.*

*\* Replace-les sur un plan de Fresnoy.*

*\* Choisis deux monuments et prends-les en photos. Compare-les avec les photos d'époque. Ont-ils subi des modifications ?*



## 4 - Les rues

En 1883, le conseil municipal délibère sur la dénomination des rues. Un certain nombre de rues changeront ainsi de noms. En 1982, il y aura encore quelques changements :

Dénomination ancienne	Nouvelle désignation	Dénomination en 1982
Grande rue	Rue gambetta	Rue Gambetta
Rue du presbytère	Rue de la république	Rue de la république
Place du calvaire	Place Vatin	idem
Ruelle Bottiaux	Rue de la gare	Rue Olivier Deguise
Rue de Bohain	Rue du cateau	Rue Jean Jaurès
Rue Robinot	Rue Charles Picard	Rue Charles Picard
Rue du Saule	idem	Idem
Petit chemin de Guise	Rue de Guise	
Petit chemin du catelet	Rue de Guise	
Place publique	Grande place	Place du général de Gaulle
Ruelle Quentin Potin	Rue des écoles	Rue des 7 fusillés 1944
Ruelle Vincent	Rue des patriotes	Rue des patriotes
Rue de l'ancien presbytère	Rue de l'industrie	Rue venet Menu
Rue des canonniers	idem	Rue des canonniers
	Impasse Ambroise	Rue du 8 mai 1945
Ruelle Laurent Cavalier	idem	idem
Rue de Maugré	Rue Bernoy	Rue Albert Meunier
Rue cavée	Rue Jacquard	Rue jacquard
Ruelle l'abbé	Rue de l'asile	Rue de l'asile
Le haut de la rue neuve	Rue Levaufre	idem
Rue neuve	Rue du 4 Septembre	Rue du 4 septembre
Bout de la rue neuve		
Rue de Bocquiaux	Rue du petit bois	idem
Chemin de Saint Quentin	Rue du faubourg Rouge	Rue Joseph Saltiel
Chemin de Croix	Chemin de Croix Fonsommes	Chemin de Croix
Rue de labiotte	Route de saint Quentin	Rue Roger Salengro
Chemin de Méricourt		
Rue du cul de sac	Rue du petit Paris	idem
Rue de Liauette	Rue des bons enfants	Rue Charles Picard
Petit chemin de Guise au catelet	Rue du chemin de Péronne	Rue de Péronne
Rue de Brancourt		Rue Jean baptiste Charlet
Chemin de Montbrehain	idem	Idem
Rue du cavin / ravin	Rue de Verdun ( 1888)	

Source Bulletin Municipal

*Comment choisit-on le nom des rues ?* Certaines portent le nom de bienfaiteurs de la ville : **Laurent Cavalier**, **M. Levaufre** (Industriel qui fera une donation de 50 000 francs), **Mr Vatin** subventionne l'école en 1853, donne le train et paye la construction de l'école en 1859, puis de la mairie en 1860. **M. Ternois** ( riche commerçant qui fera une donation de 20 000 francs à la ville) .

- **Charles Picard** a fait un don

- **Ferdinand Hurteloup** : directeur de l'usine la Mondiale, qui deviendra ensuite Le Bourget. **Joseph Saltiel**, en tant que promoteur de la fabrication des bas à Fresnoy trouvera aussi sa place dans la liste des noms des rues.
- Fresnoy honore aussi ses enfants : la rue Albert Meunier et la rue des 7 fusillés 1944.
- Les hommes célèbres : Jean Mermoz ( aviation) , le Docteur Schweitzer ( savant) , Joseph- Marie Jacquard, créateur du métier à tisser, Cleméneau, Roger Salengro, Henri Barbusse ...
- En 1921 la rue de Bohain deviendra la rue Jean Jaurès.

Source Bulletin municipal

Annexe pochette : numérotation des rues / dénomination des rues

### **Les questions que je dois me poser pour l'exposition :**

- *Comment choisit-on le nom d'une rue ?*
- *Les rues se sont-elles toujours appelées comme cela ?*
- *Qui sont les hommes qui ont donné leurs noms ?*
- *Les rues se sont-elles toujours appelées ainsi ?*
- *Quelle est la rue la plus récente ?*
- *Pourquoi les numéros des rues ne se suivent pas ?*

**Images que je dois trouver :** \_\_\_\_\_

### **Activités :**

- \* Reconstitue telles qu'elles étaient avant 1883 les rues de Fresnoy sur la carte.
- \* Fais un tableau avec le nom des personnes célèbres et retrouve qui ils sont.
- \* Reconstitue l'adresse du collège et la tiens si tu habites Fresnoy avant la nouvelle dénomination des rues .

5- *Les hommes qui ont marqué l'histoire de Fresnoy-le-grand :*



*Des industriels :*

### **\* Pierre Joseph " Fortuné" VATIN**

- Né le 20 juin 1797 à Montbrehain. Il meurt le 1er janvier 1874 à Pau, 64, Pyrénées Atlantique à l'âge de 76 ans. Il se marie avec Marie Onésime Vassal le 18 Novembre 1829 à Paris. Ils auront 2 enfants : Louis Emile et Marie Amélie.
- Ses parents sont tous les deux originaires de Fresnoy-le-grand. Son père était manufacturier.
- Il était fabricant de gaze de soies, de tissus écrus, marchand.

- *Bienfaiteur de la ville. Il subventionne l'école de Fresnoy en 1853 en donnant un terrain et en payant la construction de celle-ci et les logements des enseignants en 1859. Il subventionne aussi la construction de la mairie en 1860. Le cimetière actuel se trouve sur un terrain qu'il a aussi donné. Il fut donateur du bureau de bienfaisance en 1872. Une place porte son nom.*

Sources : *généalogie.com / Bulletin Municipal de Fresnoy le grand*



*Des artistes*

\* Marcel Lesur : Maire de Fresnoy, il avait aussi des talents de peintre. Il laissera son nom à la salle des fêtes et au gymnase.

\* Emile Flamant :

Émile Flamant, né le 18 janvier 1896 à Bohain-en-Vermandois (Aisne) et mort le 12 septembre 1975 à Fresnoy-le-Grand (Aisne), est un peintre fresquiste français. Aux Beaux-Arts, il fut l'élève de l'artiste nordiste Lucien Jonas (1880-1947), peintre d'histoire et de genre. Émile Flamant rencontrera Henri Matisse qui aura sur son œuvre une influence considérable et orientera sa réflexion artistique.

Il connaît et fréquente Matisse dont il devient l'ami. Dès 1925, sa carrière s'oriente vers la fresque. Il est médaillé à trois expositions internationales de Paris. (1925-1931-1937) . Dès 1920, la période de l'après-guerre, 1914-1918 est extrêmement favorable à ce type d'activité. De nombreux édifices civils et religieux, endommagés par les bombardements et les pillages subis lors des années d'occupation allemande, nécessitent une reconstruction ou une restauration. On trouve ses œuvres dans les différents hôtels de ville (Bohain, Caudry, Cambrai) , dans différentes églises (Cambrai, Arras, Remaucourt, Fresnoy-le-grand) mais aussi dans des grandes villes comme Lille.



Sources Wikipédia et Genéanet

Jean Fressinier Musicien et Compositeur

Arrivé à Fresnoy-le-grand en tant que professeur de musique au collège, il s'installe à Fresnoy en 1961. IL sera l'auteur de 175 compositions pour piano et voix inspirés par les poètes Gustavo-Adolfo Becquer et Juan-Ramon Jimenez. Il trouvera aussi son inspiration dans les œuvres de trois poètes contemporains : René Varrens, Boleslaw Sziępa et Janine Cantarel. En 1994, il quitte Fresnoy pour mener sa carrière. Il fera don à la ville de Fresnoy d'un manuscrit original d'une de ses œuvres dédiée à Fresnoy. Il

s'agit d'une mélodie pour Soprano à partir d'un poème de Janine Cantarel intitulé « Mirages »

*Source bulletin municipal*

## 6 - *Fresnoy et le sport*

La plupart des associations de gymnastique sont nées dans un contexte revancharde de l'après-guerre 1870, au moment où les villes éprouvent le besoin de recréer des forces qui viennent à leur manquer. Elles sont une importante composante de l'identité culturelle de la ville. Il en va de même pour les sociétés à but musical (l'harmonie et les cliques).

La société de gymnastique d'éducation physique **la Fresnoysienne** fut fondée en 1892. Monsieur Danzin en assurera la première présidence et fournit la grange qui allait servir aux entraînements rue de Bohain. Les cours se dérouleront ensuite dans la salle de bal de M. Gaston Poulet, sur la grande place. En 1911, la Fresnoysienne organise un grand concours régional de gymnastique.

La Première Guerre Mondiale interrompt les activités de la société.

En 1921, la Croix-Rouge rééquipe la Fresnoysienne en tenues et en matériel : les entraînements reprennent dans des locaux face au cimetière. Elle compte à cette époque une soixantaine de membres. Jusqu'en 1939, la société participe à des concours fédéraux et internationaux avec de beaux succès. Les athlètes évoluèrent vers des clubs régionaux, nationaux et même à l'étranger.

En 1939, toutes les associations de sport se regroupèrent en une seule et même association : l'ASF : Association Sportive Fresnoy-le-grand.

En 1946, la section gymnastique fut reconstituée.

La confrérie des archers de Fresnoy remonte, quant à elle, a bien plus loin encore. On retrouve des traces de ce type de société au 14<sup>ème</sup> siècle en Picardie. Ces groupes étaient des corporations semi-civiles, semi-militaires, de véritables troupes d'élites qui intervenaient pendant les conflits. Cela prendra fin avec la découverte de la poudre à canon. Les archers picards ne combattent plus à partir du règne de Louis XIV.

Il existait à Fresnoy une compagnie d'archers avant la révolution française : la confrérie de Saint Sébastien. Elle comptera jusqu'à 90 membres en 1833. Dans un premier temps, les archers se retrouvaient dans un jardin près de la rue de Bohain.

En 1861, Fresnoy-le-grand compte deux compagnies d'archers. Cela deviendra un véritable loisir pour les Fresnoysiens. Une troisième compagnie ouvre ses portes : les Anciens, l'Elite et les Bons Enfants.

Une fois encore la guerre de 1914 stoppe toutes les activités. La compagnie des Anciens (anciennement ST Sébastien) se reforme en 1928 sous l'impulsion d'un brasseur. Dans les années qui suivirent, on organisera de grands jeux qui eurent beaucoup de succès. Les trois compagnies rouvrirent même si la Deuxième Guerre mondiale avait laissé des traces : pillages de matériel, destruction des locaux. Le temps aura quand même raison de ce sport. Les Compagnies ferment dans les années 70 et les archers se regroupent en associations intercommunales.

**Les questions que je dois me poser pour l'exposition :**

- Quelles associations sportives existent encore dans la ville ?
- De quand datent-elles ?
- Quels sports étaient pratiqués à Fresnoy ? Pourquoi le sport est-il si important ?
- Qu'est-ce qu'un archer ?



**Images que je dois trouver :**

## *7- Fresnoy-le-grand une terre de cultivateurs et de tisserands*

L'origine du commerce remonte à l'époque où les hommes se sont constitués en société. C'est en 1102 que Saint-Quentin fut constituée en "Commune" et à cette époque la première industrie du Saint-Quentinois était le tissage de la laine.

Au XIIème siècle on trouve des manufactures de draps et de toile dénommée "Sayetterie"(tissu de laine). Le Vermandois tisse jusqu'au plus profond de ses campagnes la Sayette qui comprenait une variété plus ou moins forte de laine pure ou mélangée.

### *\* Le faubourg rouge : le quartier des tisserands*

En 1557, après le siège de Saint-Quentin par les Espagnols, l'industrie de la Sayette cesse.

En 1570, une nouvelle industrie fait son apparition, la culture et le tissage du lin, cette nouvelle activité fera vivre Fresnoy jusqu'en 1760. Le tissage des Gazes et des Mousselines de soie pour robe fut introduit en 1762, par un nommé Santerre venant de Paris, ce qui a entraîné un accroissement rapide de la population de Fresnoy et de la région. Monsieur Santerre faisait travailler entre 1000 à 1200 ouvriers.

En 1781 plus de 900 métiers produisaient des gazes de soie. Hélas lorsque M. Santerre meurt en 1788, la production s'arrête.



L'âge d'or du textile à Fresnoy arrive avec l'introduction du **cachemire** en 1800 ; cette activité durera jusqu'en 1870. En 1804, apparaît **le métier à tisser Mécanique Jacquard**. En 1892, le tissage à domicile décline au profit des petits ateliers et c'est à cette époque que la **broderie** s'implante à Fresnoy.

### \* *La filandière*

En 1920, **la Filandière** s'installe à Fresnoy pour fabriquer des tissus d'ameublement et des tapisseries sur Métier Jacquard.



En 1926, Monsieur Jean-Pierre Saltiel implante à Fresnoy une usine de bas et de chaussettes (Le Bourget).

En 1998, le tissage de la Filandière a été classé Monument Historique. Elle est la seule usine française qui fabrique des tapisseries sur Métier Jacquard.

Source : <http://fresnoy.free.fr/fresnoy/presentation/histoire.html>

Une vidéo à voir : <https://webtv.picardie.fr/video1826>

## • *la culture du houblon*

Sur certaines cartes postales on peut apercevoir des perches à houblons. On en retrouve encore qui poussent ça et là dans des haies. Elles sont les témoins d'une culture aujourd'hui disparue : le houblon. En 1836, on comptait 26 hectares de houblonnières, ce qui n'était pas rare dans le canton de Bohain.

Au Moyen Age, l'abbesse de Saint Hildegard découvre que le houblon permet de combattre la fermentation dans la bière, boisson héritée de la cervesse des gaulois. Cette culture devient donc très importante dans le Nord de la France. Planté fin Avril, le houblon se récoltait en septembre. Cette culture était souvent pratiquée par des femmes. On séchait le houblon au soleil.

Avec la découverte de Monsieur POIZOT en 1810 qui permet par des procédés chimiques de traiter la moisissure du houblon, Fresnoy devient un centre important de la vente du houblon. Mais vers 1900, la culture décline au profit des houblonnières de Bourgogne qui sont plus fertiles et plus chaudes.

On comptait 4 brasseries à Fresnoy, et une malterie. Elles sont aujourd'hui toutes disparues.

**Les questions que je dois me poser pour l'exposition :**

- Qu'est-ce qu'un tisserand ?
- Quel genre de tissus produisait-on à Fresnoy ?
- Comment fabriquait-on le tissu ?
- Qu'est-ce que la « fabrique Blanche » ?
- Où se situaient ces « usines » dans Fresnoy ?
- Qu'est-ce que du houblon ?
- A quoi sert cette culture. ?



**Images que je dois trouver :** \_\_\_\_\_

**Activités :**

- Retrouve les traces sur les cartes postales, puis dans Fresnoy de ses différentes activités textiles et agricoles
- Regarde attentivement les cartes postales qui te sont proposées et refais les clichés qui leur correspondent.
- Retrouve sur le plan de Fresnoy : le faubourg Rouge

## 8 - Fresnoy, victime des guerres

Pendant la Révolution, Fresnoy a été occupé par les Autrichiens en 1793-1794.

Lors de campagne de France, en 1814-1815, Fresnoy eut encore à souffrir de l'occupation ennemie. Après Waterloo, Russes et Anglais campaient sur le territoire.

### Guerre mondiale 1914-1918

La ville de Fresnoy sera occupée à partir de août 1914. En septembre on demande à tous les hommes entre 17 et 48 ans de venir sur la place de la mairie et de se constituer prisonniers civils. Un grand nombre d'entre eux avaient fui durant les semaines précédentes et s'étaient porté volontaires dans l'armée française. Ceux qui restent furent emmenés en Allemagne, détenus en captivité.



Pendant l'occupation, Fresnoy-le-grand fut le siège d'une kommandantur à la tête de laquelle était placé un commandant ou un général. Les bâtiments communaux étaient convertis en lazareth\* et en caserne, car le bourg était toujours rempli de troupes qui y commettaient crimes et vols. Durant cette période on demande beaucoup d'argent aux Fresnoysiens pour dommage de guerre.

En avril 1915, les Allemands font arrêter le moulin. Le pain est rationné.

Le 4 août, les Allemands expulsent les sœurs et les vieillards de l'asile Levaufre pour le convertir en hôpital.

En 1916, on abat une grande partie des arbres aux alentours pour se chauffer car il n'y a plus de charbon.

En 1917, Fresnoy, toujours occupé, se trouve à 9 km du front et est souvent exposé aux bombardements des avions français et anglais. 80 % des immeubles sont détruits. En mars 1917, les Allemands raccourcissent leur front, pour dégager des moyens, en se mettant à l'abri de la ligne Hindenburg.

Le 10 mars 1917, un Allemand est assassiné sur la place publique. On somme le maire de livrer l'assassin, sous peine d'enfermer 30 otages. Il s'avère que c'est un des soldats allemands l'auteur du crime. Son officier finit par le faire avouer. Le commandant allemand vient faire des excuses à la population.



Le 16 Mars, Saint-Quentin est évacué. La ligne de front arrive jusque Saint-Quentin, Fresnoy est au bord de la ligne de feu. Les avions ne cessent de passer au-dessus de la ville, on déplore de nombreux bombardements (obus, canons anti-aériens). En avril la rue du Ternois est complètement bombardée.

En mai, les Allemands creusent des tranchées depuis le moulin de bois jusqu'au chemin de fer. Ils font retirer les deux grosses cloches de l'église. La troisième reste pour servir d'alarme en cas de raid aérien. Les habitants de Levergies viennent se réfugier à Fresnoy. Les vieillards et les malades sont évacués en train en France Libre.

1918 : les otages de représailles des communes du nord de l'Aisne sont envoyés par train dans des camps russes. Les Allemands voulaient obliger les Français à livrer les Alsaciens lorrains qui avaient aidé les français lors de l'avance sur Mulhouse.

En mars 1918, on évalue à 2000 officiers et 25 000 soldats le nombre de troupes allemandes logées à Fresnoy-le-grand.

Septembre-octobre, les britanniques bombardent inlassablement Fresnoy et ses environs. Les Allemands organisent l'évacuation mais beaucoup d'habitants refusent de partir. Ils se réfugient dans les caves. La ville



et les alentours sont pillés par les Allemands. Ils placent des bombes aux croisements, dans les citernes et les puits.

Le 9 octobre 1918, le 1/5 régiment du Comte de Lincoln libère Fresnoy et l'armée britannique y resta du 9 octobre au 15 novembre 1919. Elle aidera à déblayer les décombres

Bilan de la guerre : Il y a eu 107 victimes militaires et 13 victimes civiles.

La Ville de Fresnoy a reçu la Croix de Guerre 1914-1918 avec palmes.

*Source Bulletin municipal Extrait du cahier tenu par le secrétaire de Maire pendant la guerre 1914-1918. Archives de la mairie de Fresnoy-le-grand.*

## **Guerre mondiale 1939-1945**

L'annonce de la Mobilisation Générale eut lieu le 3 septembre 1939. Fresnoy subit sa première attaque allemande le 10 mai 1940. Les jours suivants une grande partie de la population fresnoysienne évacue. Le 17 mai 1940, les Allemands arrivent à Fresnoy.

Il faut attendre le 3 septembre 1944 vers 6 heures du matin pour voir le passage des derniers ennemis et l'arrivée des troupes américaines qui libéreront la ville.

- **La rue des sept fusillés** : anciennement rue des écoles, cette rue s'appelle rue des 7 fusillés de 1944 en hommage aux résistants de Fresnoy fusillés par les Allemands à Laon et à St Quentin : DAURIOL André, ISART Maurice- Roussel Léon-BRUNELLE Lucien- LESUR Alfred- MARECHAL Marcel- VERSCHORE Paul

*Source Bulletin Municipal / site de Fresnoy-le-grand*



### Sources :

Bulletin Municipal/ Monsieur Paul Coutant.- Ville de Fresnoy-le-Grand  
Histoire des Cantons de l'Aisne/ G. Dumas.- Conseil Général de L'Aisne, 1975  
Dictionnaire historique du département de l'Aisne/ Melleville. - Editions Culture et Civilisation, 1979  
L'Aisne porte de France/ Collectif. - Larrieu-Bonnel, 1965  
Le Petit Mourre/ Michel Mourre. - Larousse, 1998  
Fresnoy et son histoire / Yves Flamant. - Ville de Fresnoy-le-Grand ; 1984

<http://fresnoy.free.fr/fresnoy/presentation/histoire.html>

### **Les questions que je dois me poser pour l'exposition :**

- Quelles sont les rues dans Fresnoy qui rendent hommage aux combattants de la guerre ?
- Est-ce qu'il existe des monuments, des plaques qui commémorent ces tragiques événements?
- Pourquoi la commune de Fresnoy a-t-elle été particulièrement touchée par la guerre 1914-1918 ?

### **Activités :**

\* Regarde attentivement les cartes postales et retrouve sur chacune d'elle les traces de l'occupation allemande